

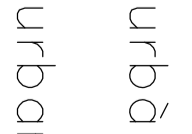





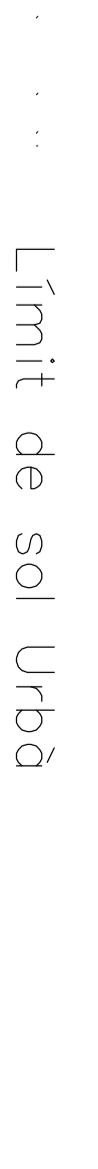
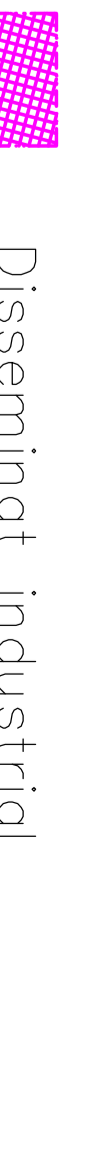
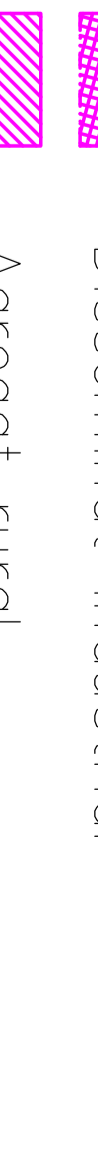
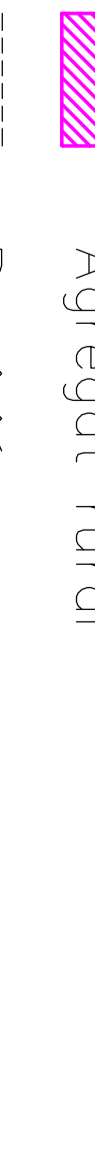

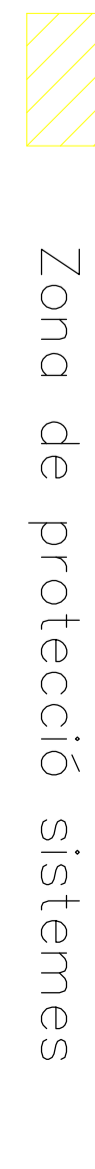



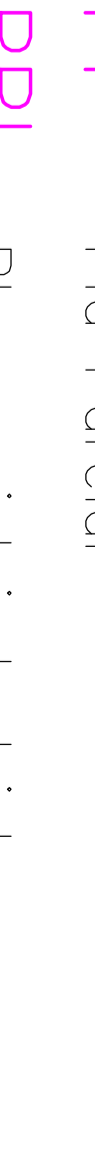

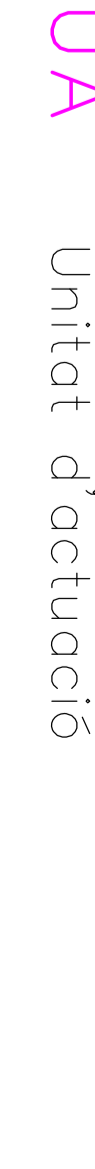
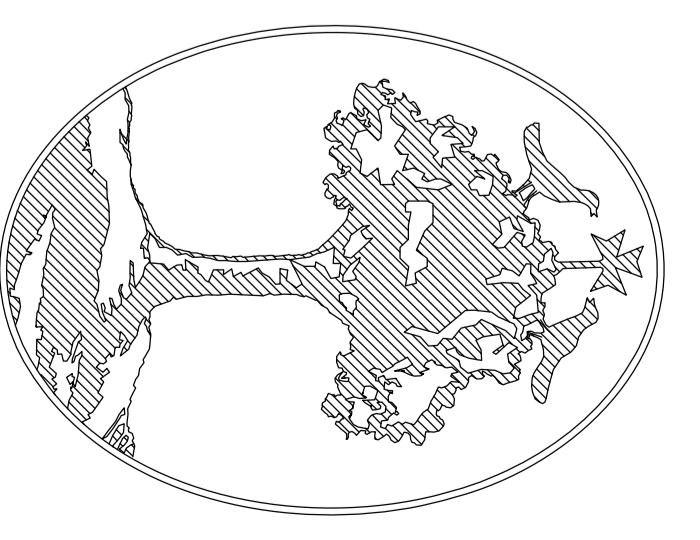


LLEGENDA

-  Sol urbà
-  Sol urbanitzable
-  Límit sol per ésser urbanitzat
-  Límit de sol Urbà
-  Disseminat industrial
-  Agregat rural
-  Previsió carrer
-  Zona de protecció sistemes
-  Protecció barrancs
-  Sistema ferroviari
-  Pla Parcial
-  Pla parcial industrial
-  Unitat d'actuació
-  Equipament públic
-  Verd públic
-  Equipament privat
-  Privat a protegir
-  Verd privat
-  Protecció Bosc
-  Jaciments



AJUNTAMENT DE  
LA SELVA DEL CAMP

REVISIÓ NORMES SUBSIDIÀRIES  
DE PLANEJAMENT URBANÍSTIC

PLANO: **SITUACIÓ I EMPLAÇAMENT**

ESCALA: N.PLANO:  
1/10.000 1

DATA:  
SETEMBRE DE 1.998  
TEXTI REPOS

MIGUEL DOMÍNGO RODRÍGUEZ arquitecte

